



# TÉNYŐ


## TELEPÜLÉSRENDEZÉSI TERV SZABÁLYOZÁSI TERV MÓDOSÍTÁS

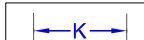
### JELMAGYARÁZAT

 módosítással érintett terület


### KÖTELEZŐ SZABÁLYOZÁSI ELEMELK


 meglévő, megmaradó közterületi határvonal


 szabályozási vonal

 meglévő, megmaradó közterületi szélesség

 tervezett közterületi szélesség

 övezeti határvonal

 építési hely határvonala

 20 kV-os légvezeték

### ÖVEZETI JELEK

#### BEÉPÍTÉSRE SZÁNT ÉPÍTÉSI ÖVEZETEK

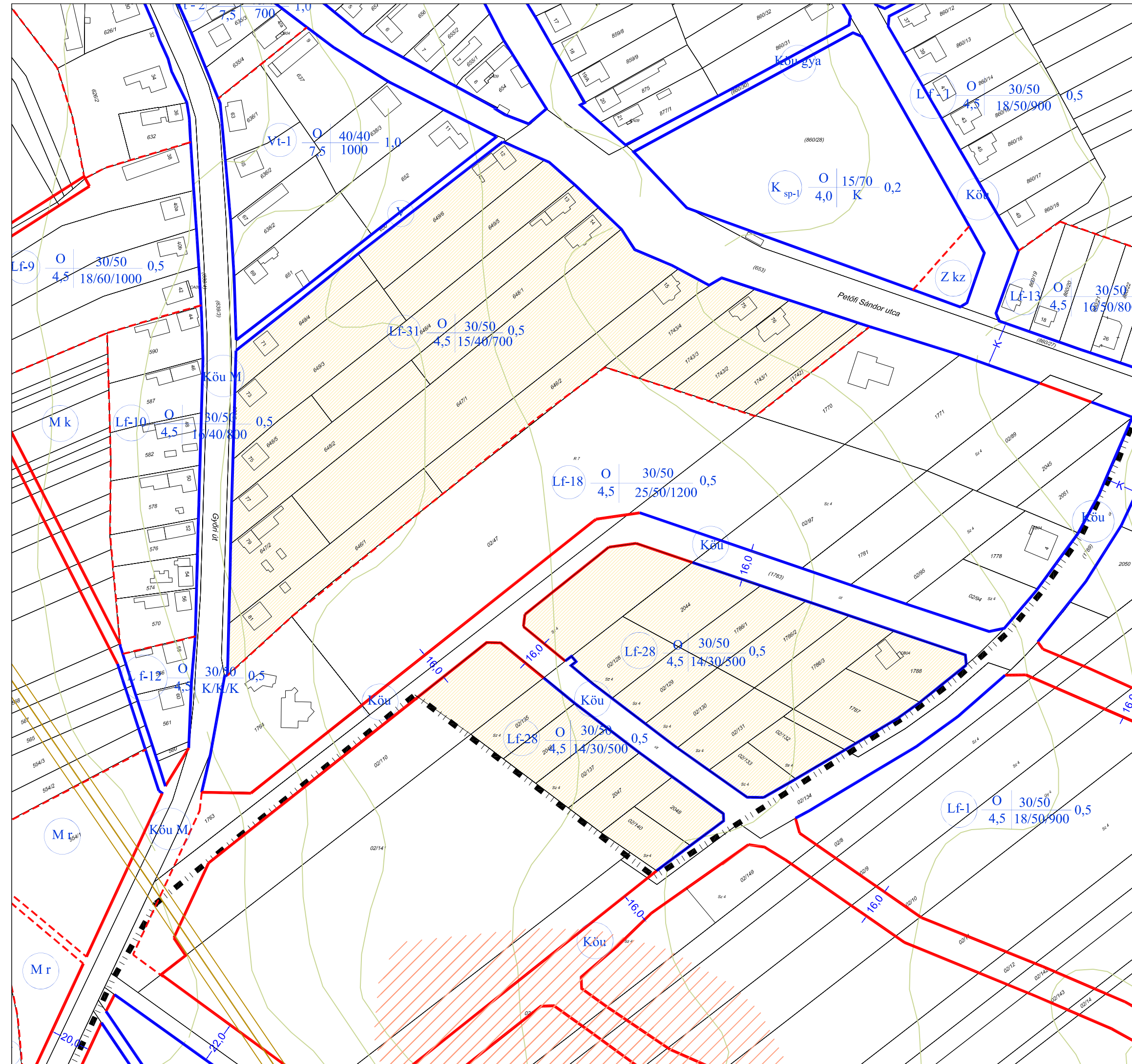
Lakóterület

**Lf** falusias lakóterület

#### BEÉPÍTÉSRE NEM SZÁNT TERÜLET

Közlekedési és Közmű terület

**Köu** kiszolgáló út



Tényő Község Önkormányzata Képviselő-testületének 16/2019 (XII.20.) számú rendeletének 1. számú melléklete

<b>REGIOPLAN</b>		Környezet- és Településtervező KFT. 9022. Győr, Újkapu utca 13. Tel.: 96/311-304, 529-751 e-mail: regioplan@regioplan.hu		
Megrendelő neve:	Tényő Község Önkormányzata	Munkaszám:	Rp.I-253-4	
Munka neve:	Tényő község Szabályozási terv	Méretarány:	M 1:2000	
Munkarész neve:	Helyi Építési Szabályzat	Rajzszám:	SZ-J1/M	
Rajz címe:	Szabályozási és övezeti terv belterület módosítás	Dátum:	2019.09.	
Településtervező	Kalmár Ágnes TT 08-0479	Településtervező		
Felelős Közlekedéstervező	Réder Tibor TK 08-0153	Felelős Közműtervező:	Ferenéz Huba TE-108-0253 TV-108-0253	Felelős táj- és kertépítész tervező:
				Pekkeré Szabó Piroska Tk-08-0073
A tervezési alaptérkép az állami alapadatok felhasználásával készült				